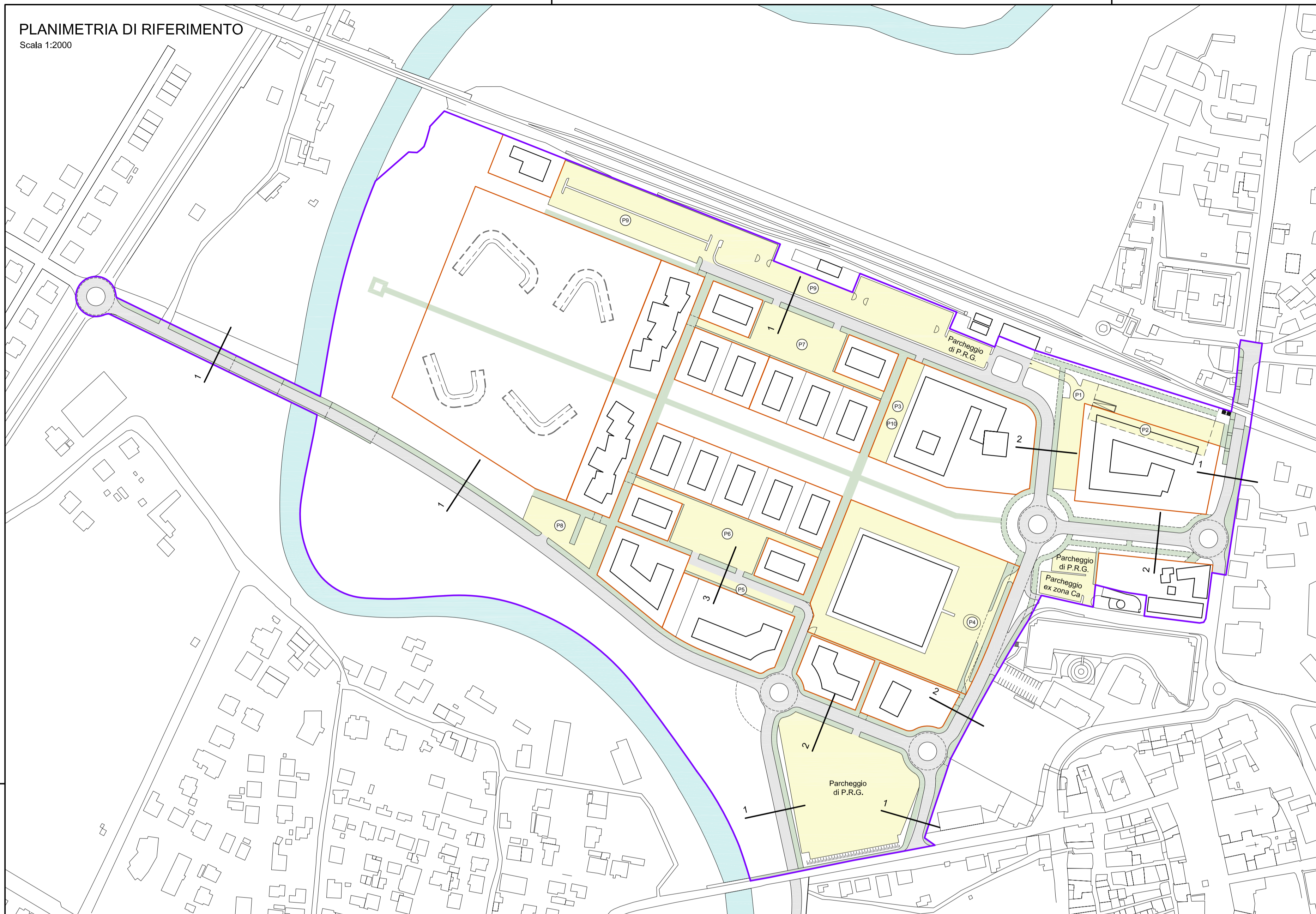


PLANIMETRIA DI RIFERIMENTO

Scala 1:2000



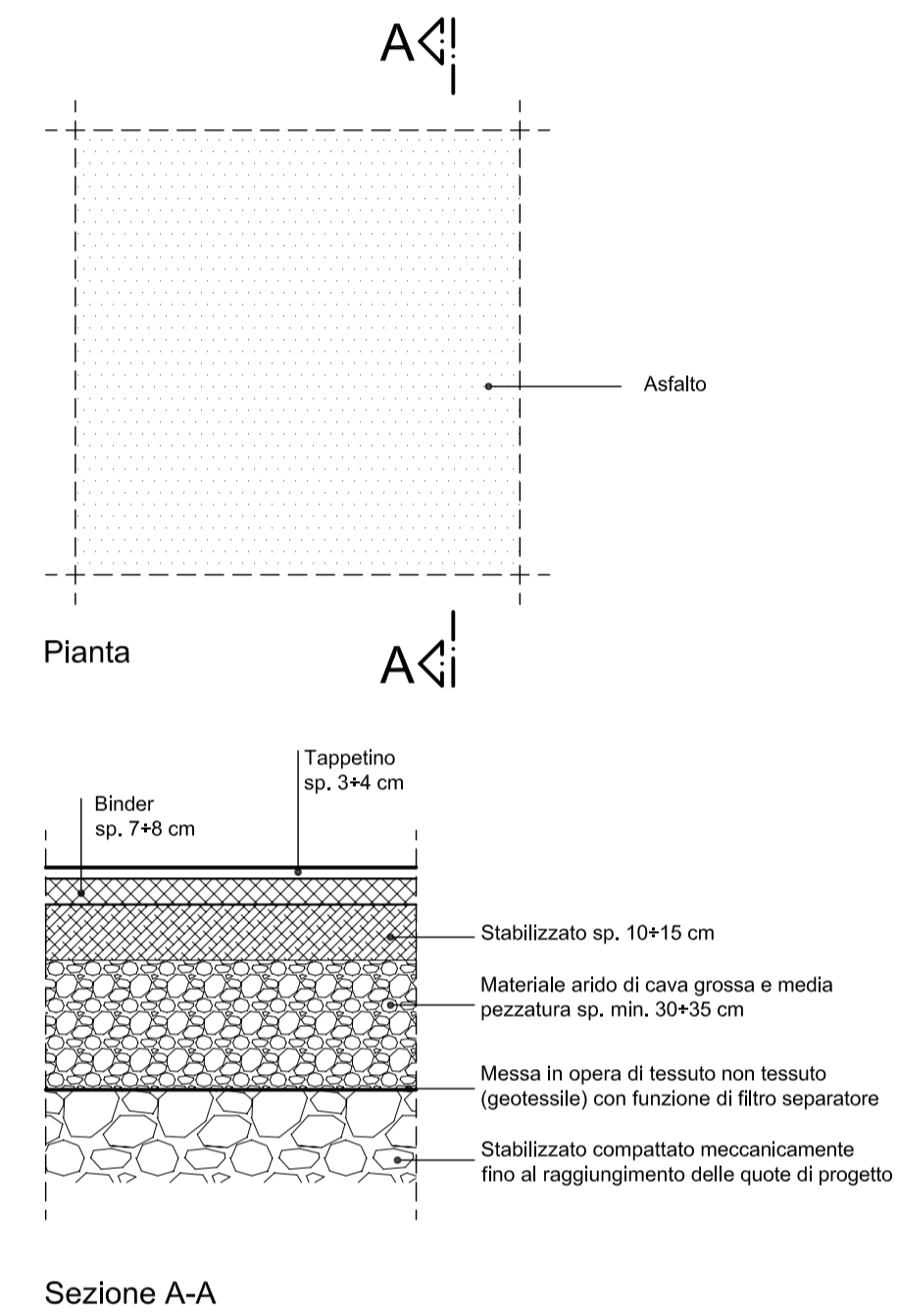
Legenda

- Limite intervento (ambito di attuazione)
- Delimitazione lotto
- Parcheggi
- Viabilità carrabile
- Percorsi ciclo-pedonali

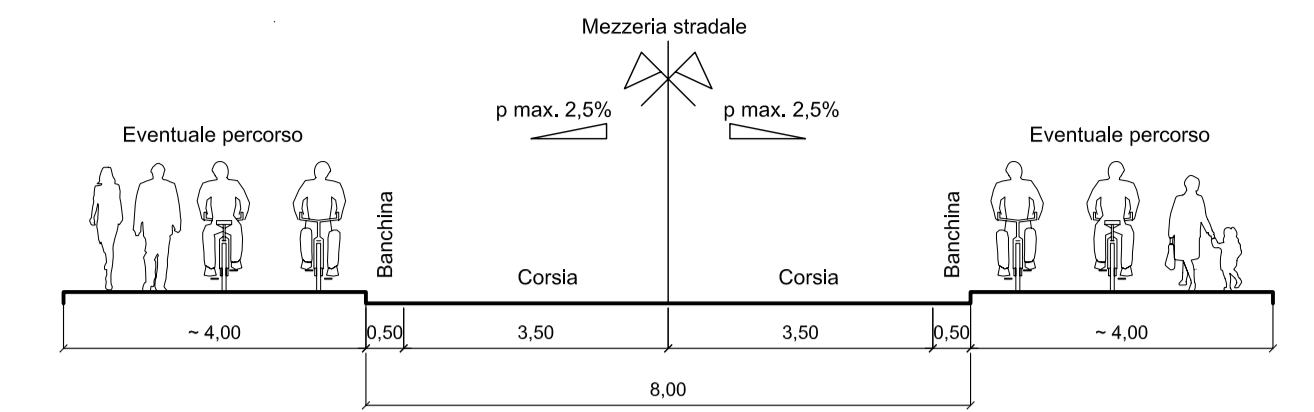
Nota la raccolta, lo smaltimento e/o il riuso delle acque meteoriche provenienti dai parcheggi dovrà avvenire come da art. 11 L.R. 17/2008

PARTICOLARE TIPO VIABILITÀ

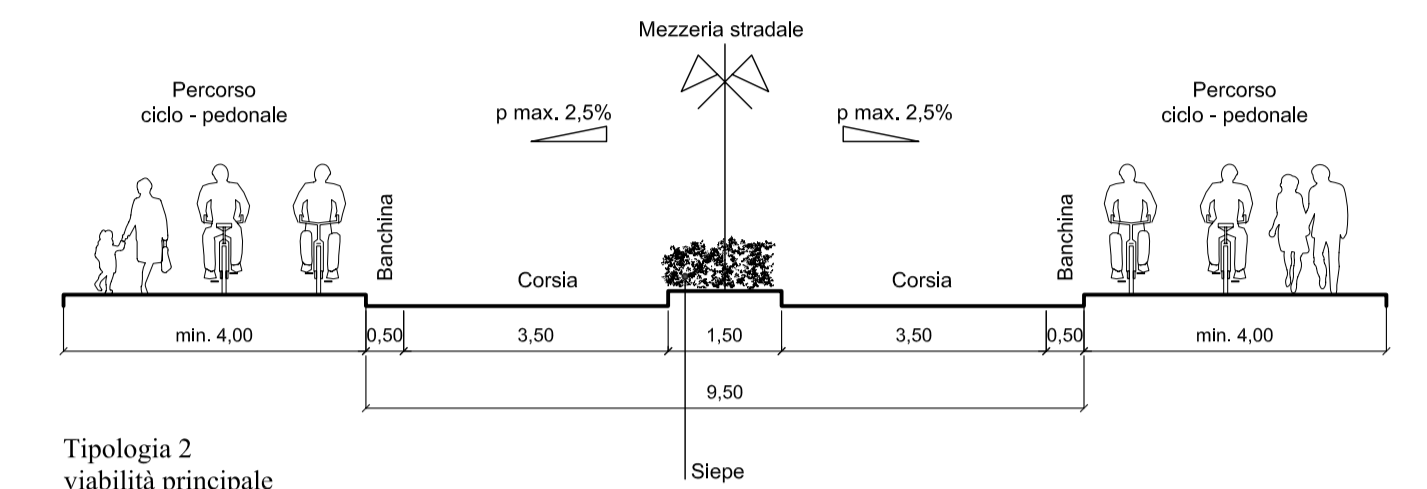
Scala 1:20



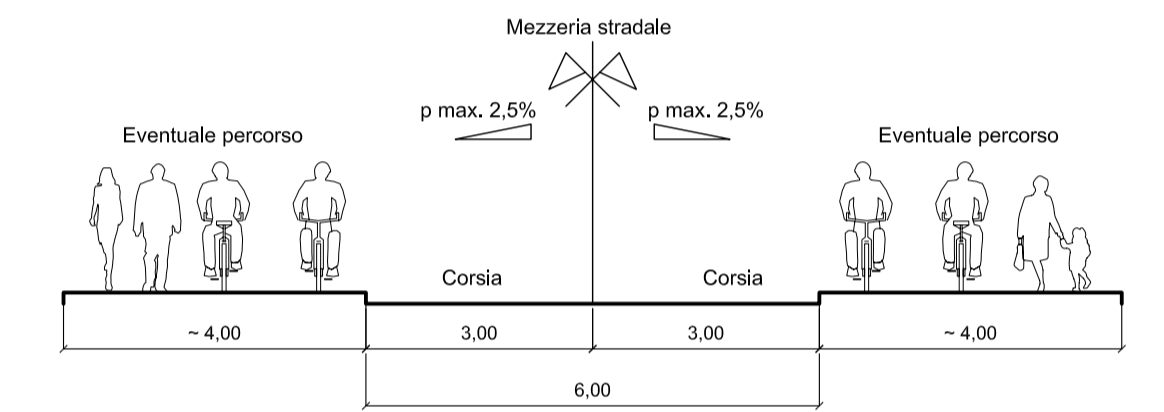
SEZIONI STRADALI TIPO



Tipologia 1
viabilità principale
scala 1:100

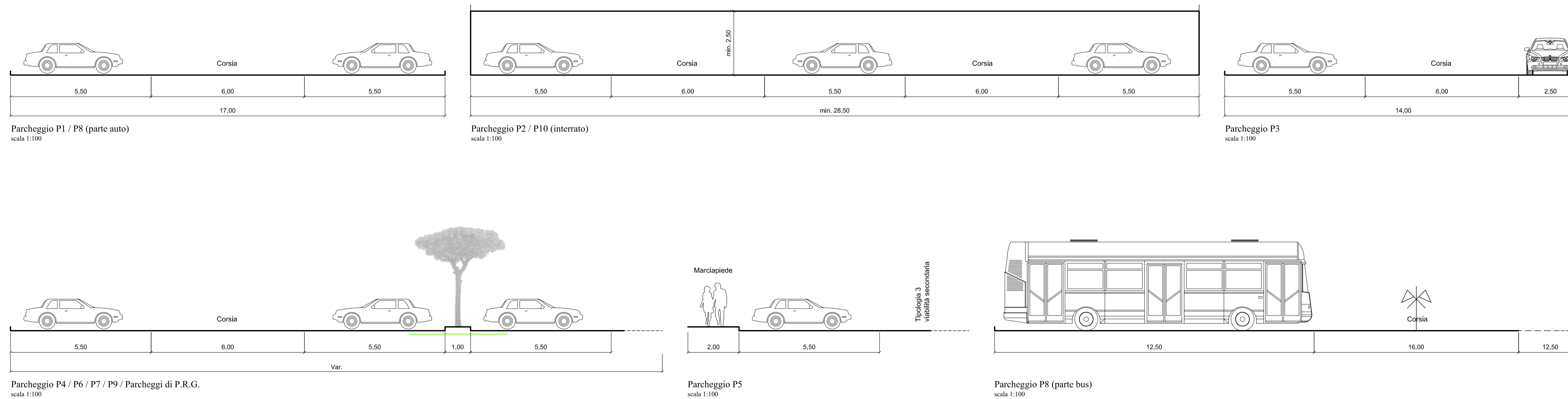


Tipologia 2
viabilità principale
scala 1:100



Tipologia 3
viabilità secondaria
scala 1:100

SEZIONI TRASVERSALI PARCHEGGI



REGIONE UMBRIA
COMUNE DI BASTIA UMBRA

**PIANO ATTUATIVO DI INIZIATIVA MISTA
ZONA DI RISTRUTTURAZIONE "R2" FRANCHI
E AREE LIMITROFE**

IN VARIANTE AL P.R.G. VIGENTE

PROGETTISTI:
Arch. Manuel Salgado
Arch. Domenico Pasquale
Arch. Carlo Neri

Parco tematico
Arch. Pietro Carlo Pellegrini
Arch. Giuseppe Lunardini

Analisi energetico ambientale
Prof. Ing. Franco Cotana

Collaboratore
Arch. Rita Carneira
Restituzione grafica
Alessandro Bilotta

Coordinatore
Geom. Gianfranco Ortica

Comune di Bastia Umbra
Arch. Francesca Lanzì
Dot. Lucio Vantaggi

RISCO
Cooperstudio s.c.
Cooperstudio s.c.

PCPA
Cooperstudio s.c.

STRUMENTI URBANISTICI ATTUATIVI

Planimetria della viabilità e dei parcheggi		T1bis	
		Data Emissione	Scala
		Dicembre 2012	1:2000 / 1:100
Rev. n.	Nota di revisione	Data	File
6	Integrazioni e recepimento prescrizioni	Dic 2012	06001-USA-T1_0bis-R06 viabilità.dwg
0	Prima emissione	Feb 2009	06-001 Bilotta
	Verificato	Neri	Approvato
	Neri	Neri	Neri

COOPERSTUDIO s.c.
 via G. Polanga n.9 - 06034 Foligno (PG) • tel. 0742 677093 • fax 0742 393398 • e-mail: info@cooperstudio.it

- La diffusione e/o riproduzione, anche parziale, di questo elaborato è vietata a termini di legge -