

REGIONE UMBRIA
COMUNE DI BASTIA UMBRA



**PIANO ATTUATIVO DI INIZIATIVA MISTA
 ZONA DI RISTRUTTURAZIONE "R2" FRANCHI
 E AREE LIMITROFE**

IN VARIANTE AL P.R.G. VIGENTE

PROGETTISTI:

Arch. Manuel Salgado

RISCO

Arch. Domenico Pasquale

Cooperstudio s.c.

Arch. Carlo Neri

Cooperstudio s.c.

Parco tematico

Arch. Pietro Carlo Pellegrini

PCPA

Arch. Giuseppe Lunardini

Analisi energetico ambientale

Prof. Ing. Franco Cotana



Collaboratore

Arch. Rita Cameira

Restituzione grafica

Alessandro Bilotta

Cooperstudio s.c.

Coordinatore

Geom. Gianfranco Ortica

Comune di Bastia Umbra

Arch. Francesca Lanzi

Dott. Lucio Vantaggi



STRUMENTI URBANISTICI ATTUATIVI

Documentazione Fotografica

D2

Data Emissione Scala

Febbraio 2009

Rev. n.	Nota di revisione	Data	File 06001-USA-D2-R05 doc foto.pdf				
5	Modifiche a seguito dell'esame osservazioni	Mar 2011	Cod. Inc.	Redatto	Verificato	Approvato	
0	Prima emissione	Feb 2009	06-001	Bilotta	Neri	Neri	

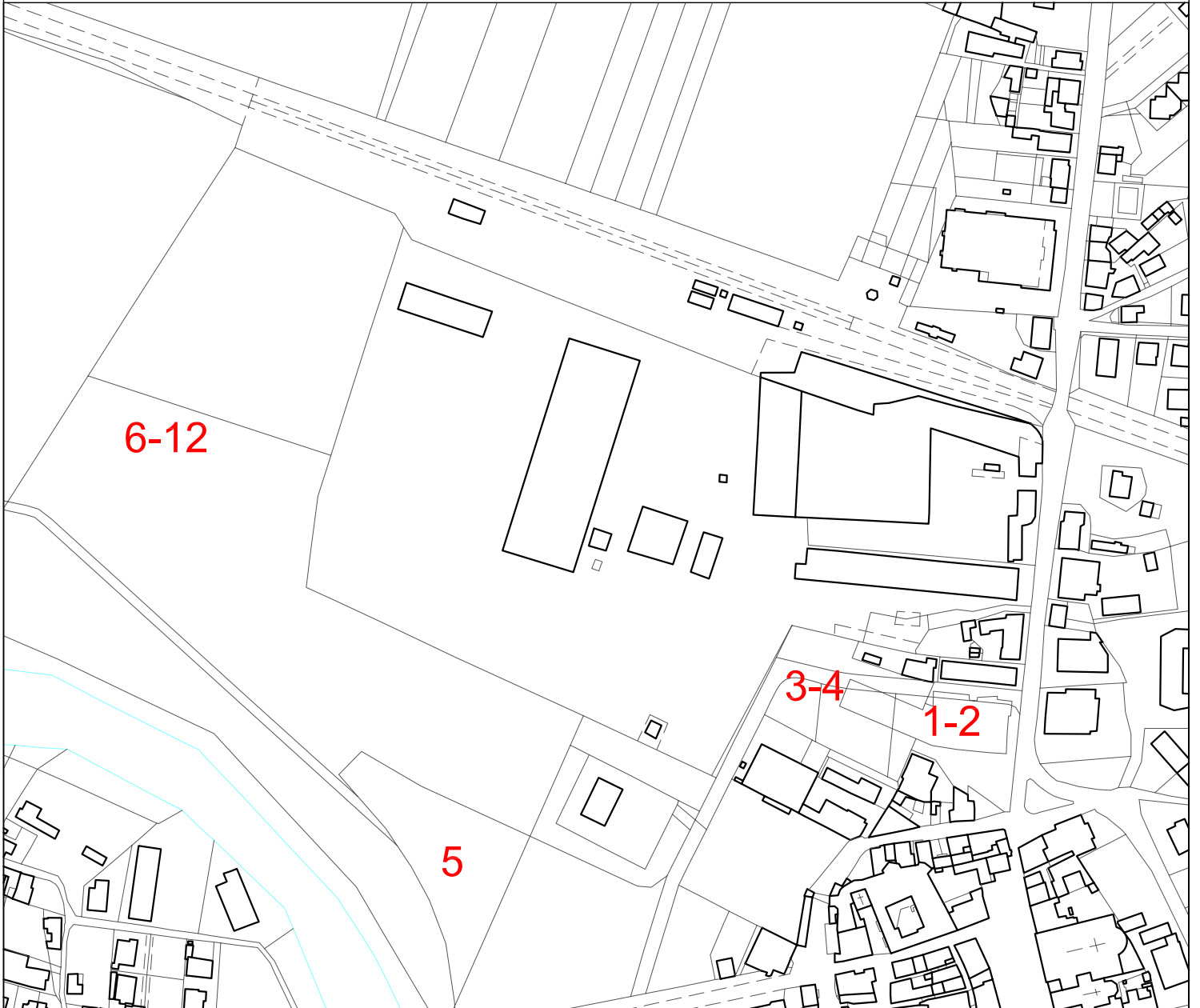


COOPERSTUDIO s.c.

via G.Polanga n.9 - 06034 Foligno (PG) • tel. 0742 677093 • fax 0742 393398 • e-mail: info@cooperstudio.it

- La diffusione e/o riproduzione, anche parziale, di questo elaborato è vietata a termini di legge -

Intorno ambientale



Intorno ambientale



1



2



3



4



5



6



7



8



9



10

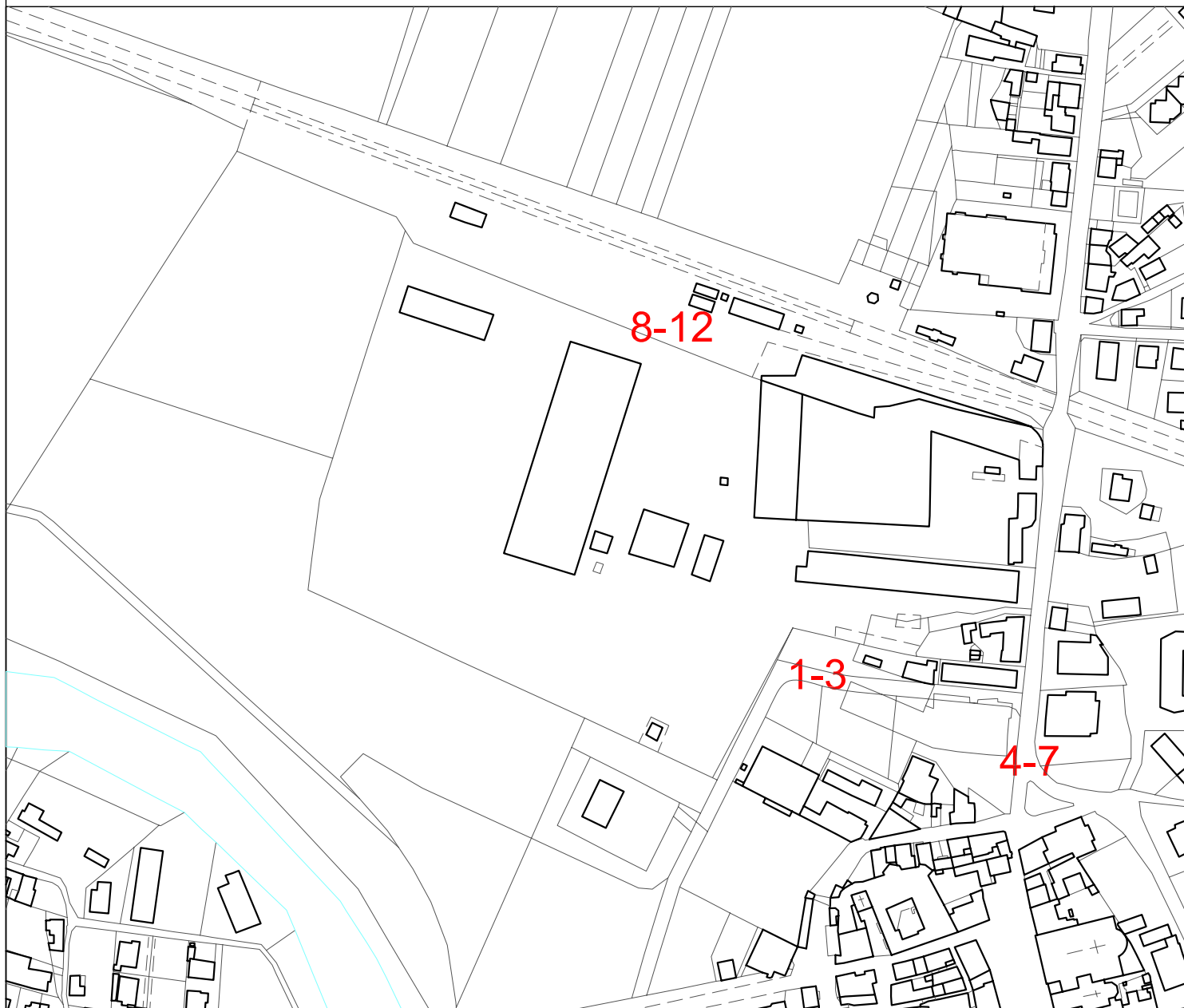


11



12

Viabilità urbana esistente



Viabilità urbana esistente



1



2



3



4



5



6

Viabilità urbana esistente



7



8



9



10

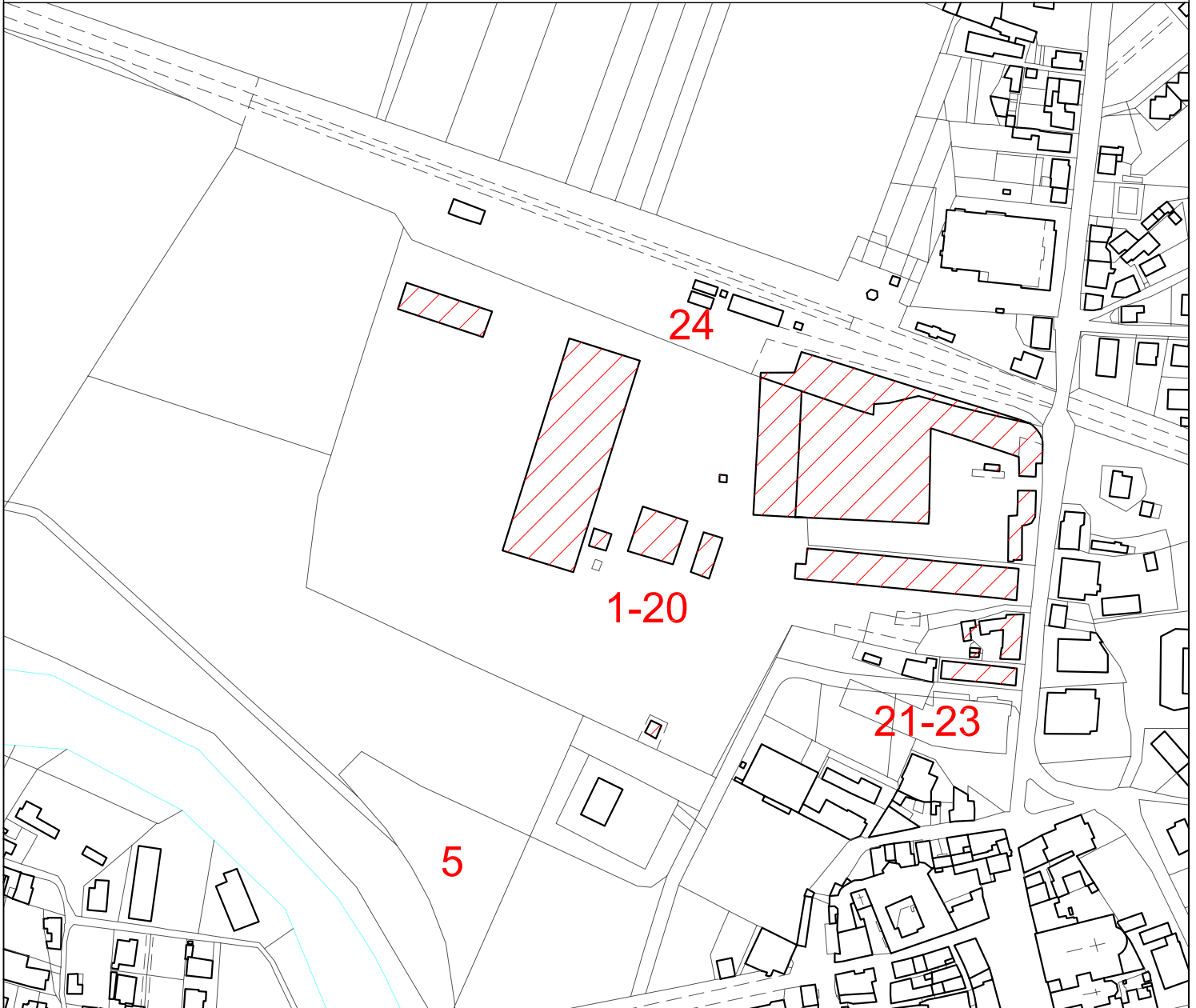


11



12

Caratteristiche architettoniche degli edifici



Caratteristiche architettoniche degli edifici



1



2



3



4



5



6

Caratteristiche architettoniche degli edifici



7



8



9



10



11



12


Caratteristiche architettoniche degli edifici



13



14



15



16



17



18

Caratteristiche architettoniche degli edifici



19



20



21



22



23



24