

- Legenda**
- Limite intervento (ambito di attuazione)
  - Centro storico
  - Viabilità esistente e di progetto
  - Lotto per servizi pubblici (F)
  - Parcheggi pubblici alberati
  - Sistema del verde maggiore del 50% della superficie di intervento
  - Parco fluviale porzione estrema al PAIM
  - Fiumi Chiascio e Tescio

Perugia

Assisi

Torgiano

Assisi









SS 75

SS 75



















Legenda

-  Limite intervento (ambito di attuazione)
-  Centro storico
-  Viabilità esistente e di progetto
-  Lotto per servizi pubblici (F)
-  Parcheggi pubblici alberati
-  Sistema del verde maggiore del 50% della superficie di intervento
-  Parco fluviale porzione estrema al PAIM
-  Fiumi Chiascio e Tescio





**Legenda**

- |  |   |  |
|--|---|--|
|  Limite intervento (ambito di attuazione)                   |  Barriera antirumore                           |  Accessi / collegamenti al centro storico |
|  Centro storico   |  Corridoio verde con funzione bionaturalistica |  Percorsi ciclo pedonali                  |
|  Parcheggi alberati   |  Verde pubblico                                |  Residenziale                             |
|  Parcheggi collegati alla produzione di energia rinnovabile |  Parco tematico                                |  Residenziale, direzionale, servizi       |
|  |  Parco lineare                                 |  Servizi / commerciale                    |



