

PIANO ATTUATIVO DI INIZIATIVA MISTA
PROGETTO PER LA REALIZZAZIONE
DI UN INSEDIAMENTO COMMERCIALE
COMPARTO URBANISTICO D1 "EX-PIC"
 via Rivierasca

INTEGRAZIONE A SEGUITO C.d.S. DETERMINA DIRIG. REGIONE UMBRIA n° 9847 del 28-11-2014

Comittente
COOP Centro Italia soc. coop.
 Via A. Doria 7, Castiglione del Lago, Perugia

Responsabile progetto
Anacleto Cleri - arch.

Progettazione
 Luciano Beddini - arch.
 Anacleto Cleri - arch.
 Filippo Formica - arch.
 Daniele Santucci - arch.

Titolo
PROGETTO URBANISTICO

Elaborato
 OPERE DI URBANIZZAZIONE
 FUORI COMPARTO EDIFICATORIO

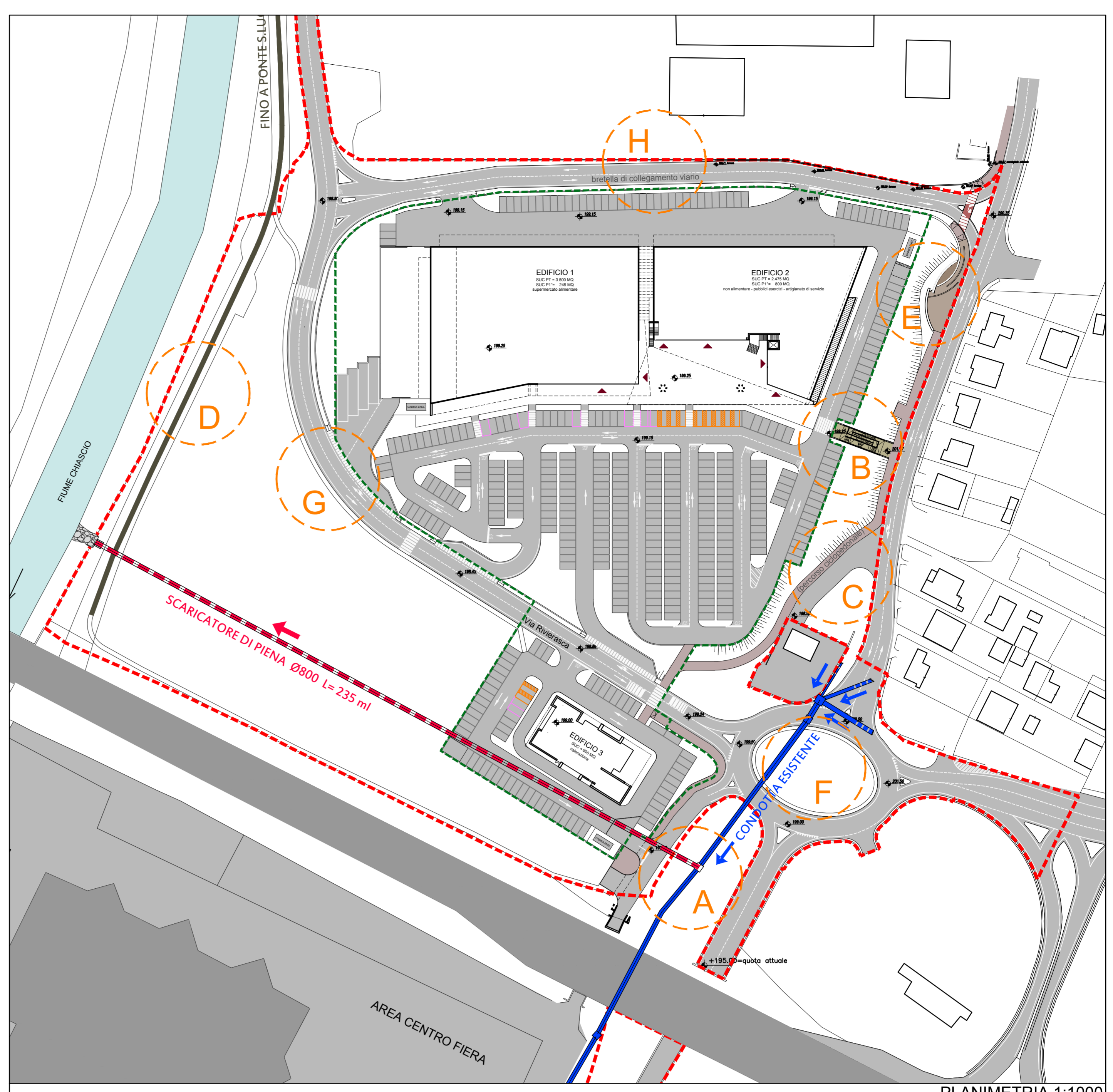
Elaborato
OU18

Commissa **10021** Fase DEF. File A8032-10021 Rif. 15 Data DIC.2013 Scala 1:500

Rev. 01 FEB.2014 03 LUG.2015 05
 02 MAG.2015 04 MAG.2017 06

ARAUT
 ENGINEERING
 Progettazione e Servizi in Architettura, Ingegneria, Urbanistica
 06034 Foligno, L.go Marchiselli 3/b. Tel.0742-358288 Fax.0742-359259 e-mail.posta@araut.it

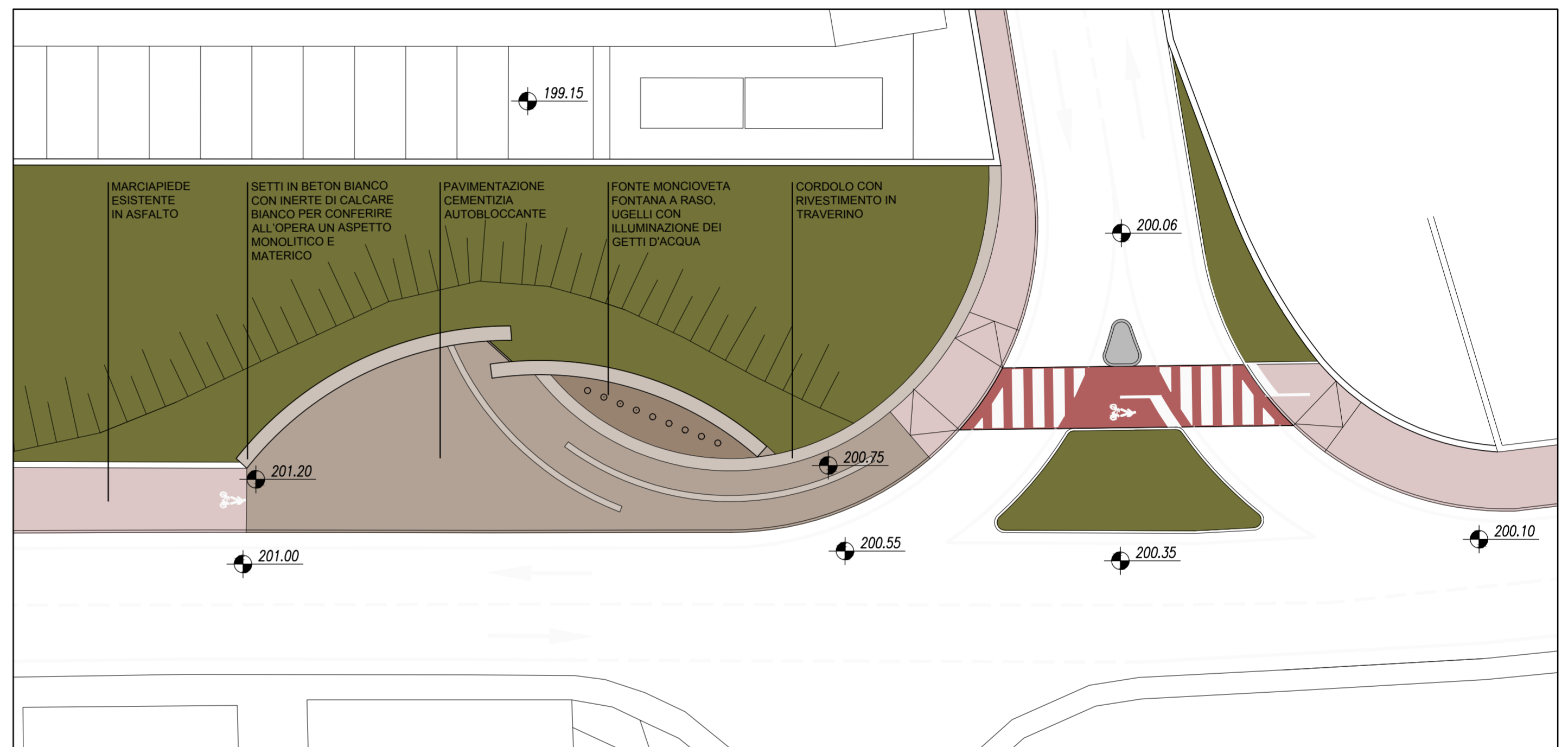
LA DIFFUSIONE E RIPRODUZIONE, ANCHE PARZIALE DI QUESTA TAVOLA E' VIETATA A TERMINI DI LEGGE



PLANIMETRIA 1:1000

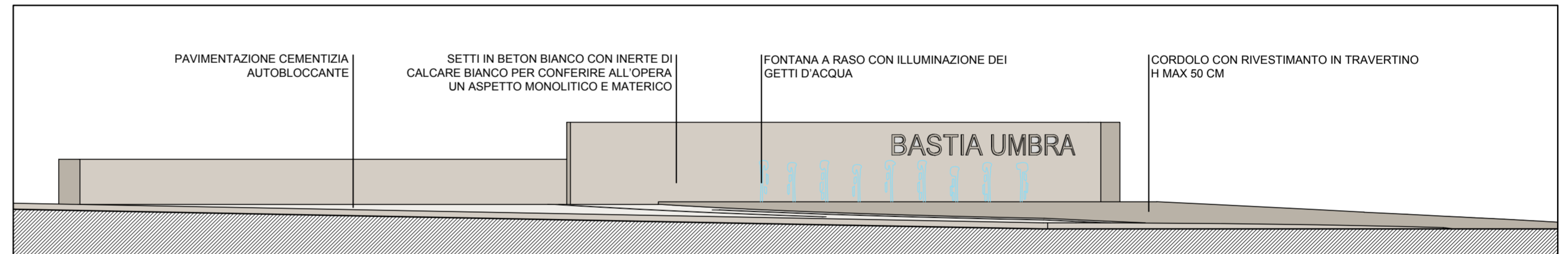
LEGENDA - OPERE DI URBANIZZAZIONE FUORI COMPARTO EDIFICATORIO

- A. SCARICATORE DI PIENA (vedi elaborato OU10 e OU11)
 del tratto della condotta delle acque miste che dall'incrocio semaforico (via Rivierasca-via Gramsci-via Moncioveta-via del Lavoro) scende verso il piazzale del Centro Fiera
- B. COLLEGAMENTO VERTICALE (vedi elaborato OU18a - opere in c.a.)
 tra l'area di parcheggio e via Moncioveta con scale e rampe per disabili;
- C. REALIZZAZIONE DI PISTA CICLO PEDONALE CON ATTRAVERSAMENTI PEDONALI A RASO;
- D. REALIZZAZIONE PERCORSO PEDONALE
 sommitale al nuovo argine del Chiascio e di collegamento con il percorso "vita"
 esistente a Ponte Santa Lucia;
- E. RIQUALIFICAZIONE DELLA FONTE MONCIOVETA attraverso la realizzazione di:
 - fontana a raso con illuminazione dei getti d'acqua;
 - setti in beton bianco con inerte di calcare bianco per conferire all'opera un aspetto
 monolitico e materico.
- F. ROTATORIA DI FORMA OVALE DI INTERSEZIONE TRA VIA RIVIERASCA E
 VIA MONCIOVETA
- G. RIFACIMENTO DI UNA PORZIONE DI VIA RIVIERASCA CON MARCIAPIEDI SU
 ENTRAMBI I LATI DELLA STRADA
- H. REALIZZAZIONE DELLA NUOVO TRATTO STRADALE DI PRG A COLLEGAMENTO
 VIARIO TRA VIA RIVIERASCA E VIA MONCIOVETA (vedi elaborato OU18a per muro di
 contenimento in c.a.)



FONTE MONCIOVETA - PIANTA

SCALA 1:200



FONTE MONCIOVETA - PROSPETTO

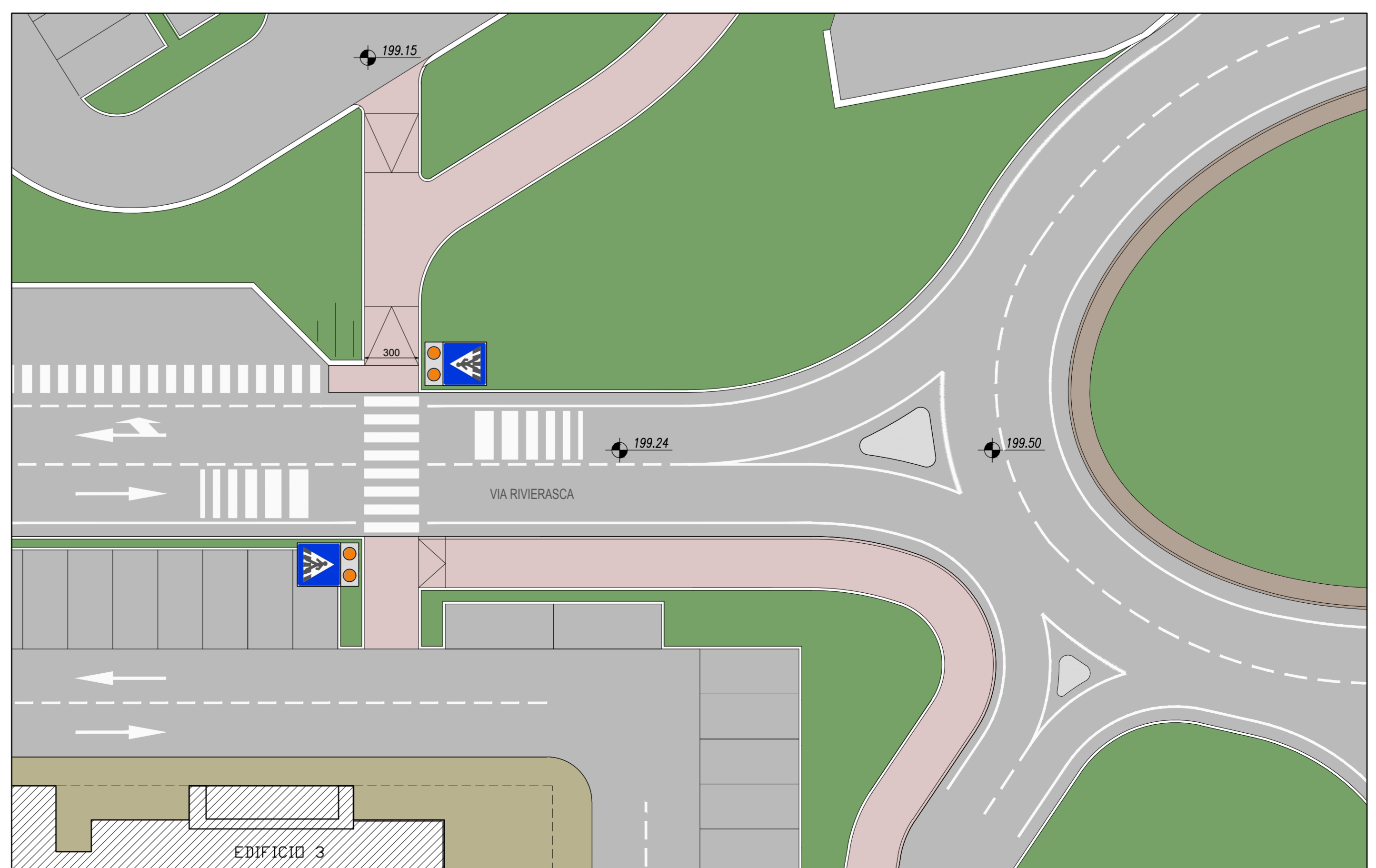
SCALA 1:200



VISTA 1 - VIA MONCIOVETA



VISTA 2 - VIA MONCIOVETA



PERCORSO CICLOPEDONALE - ATTRAVERSAMENTO A RASO

SCALA 1:200