
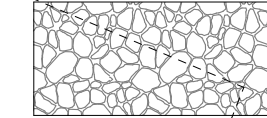
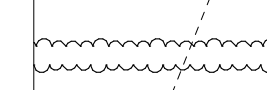





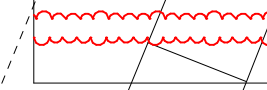
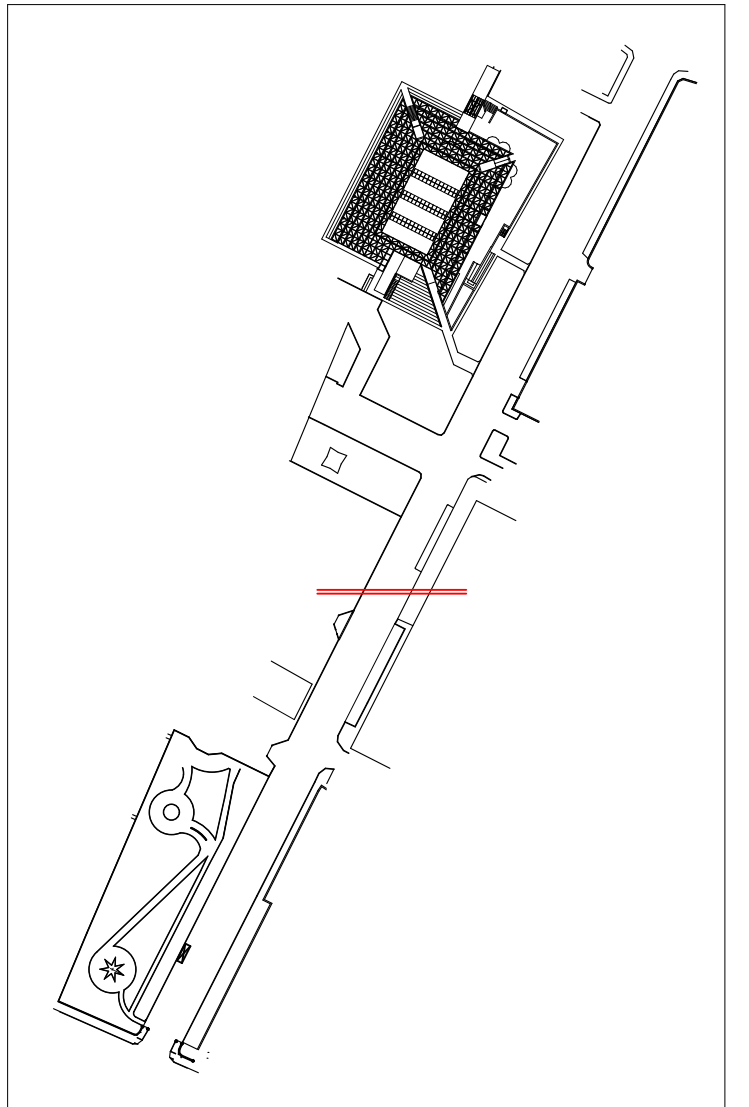
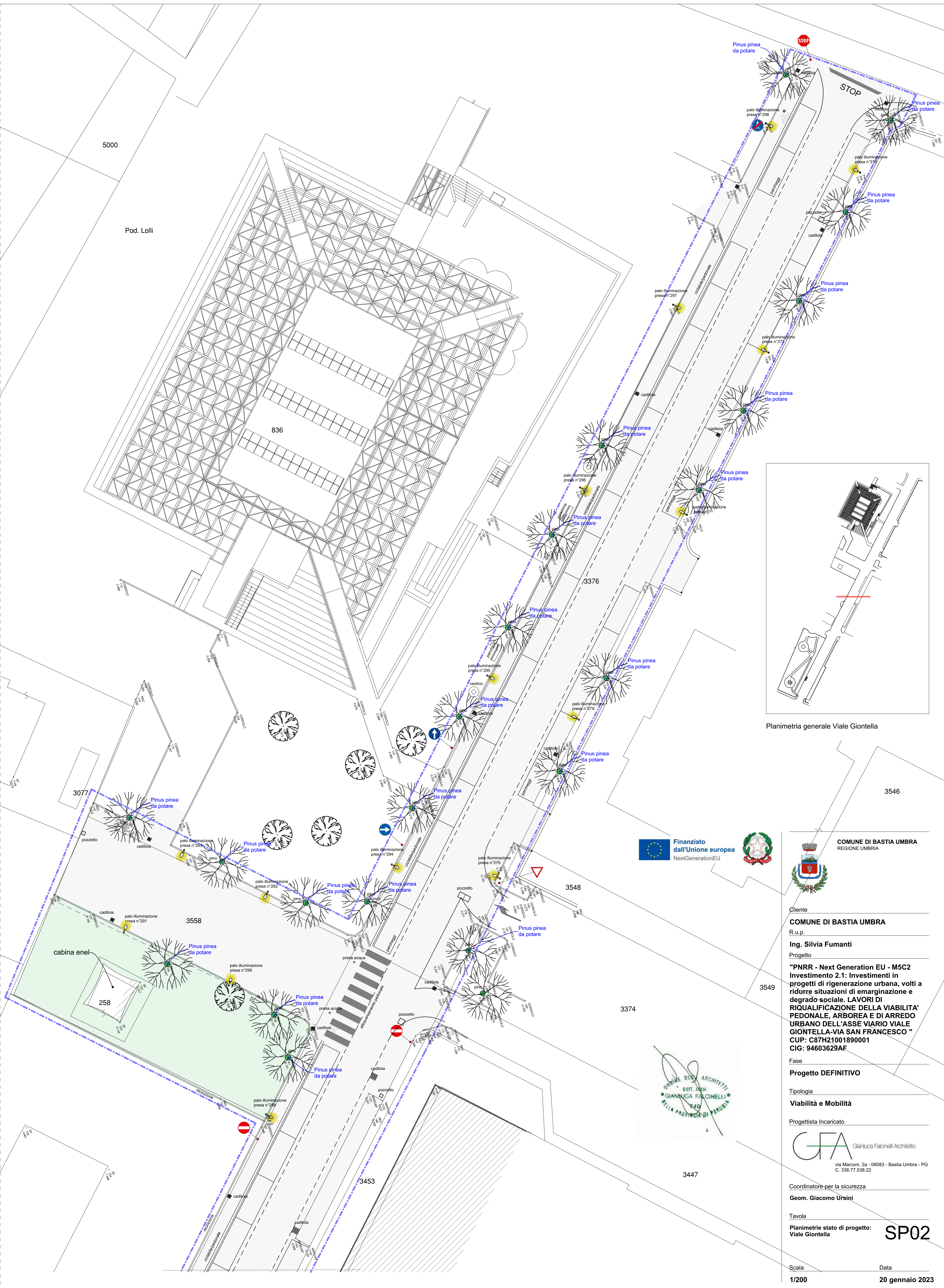
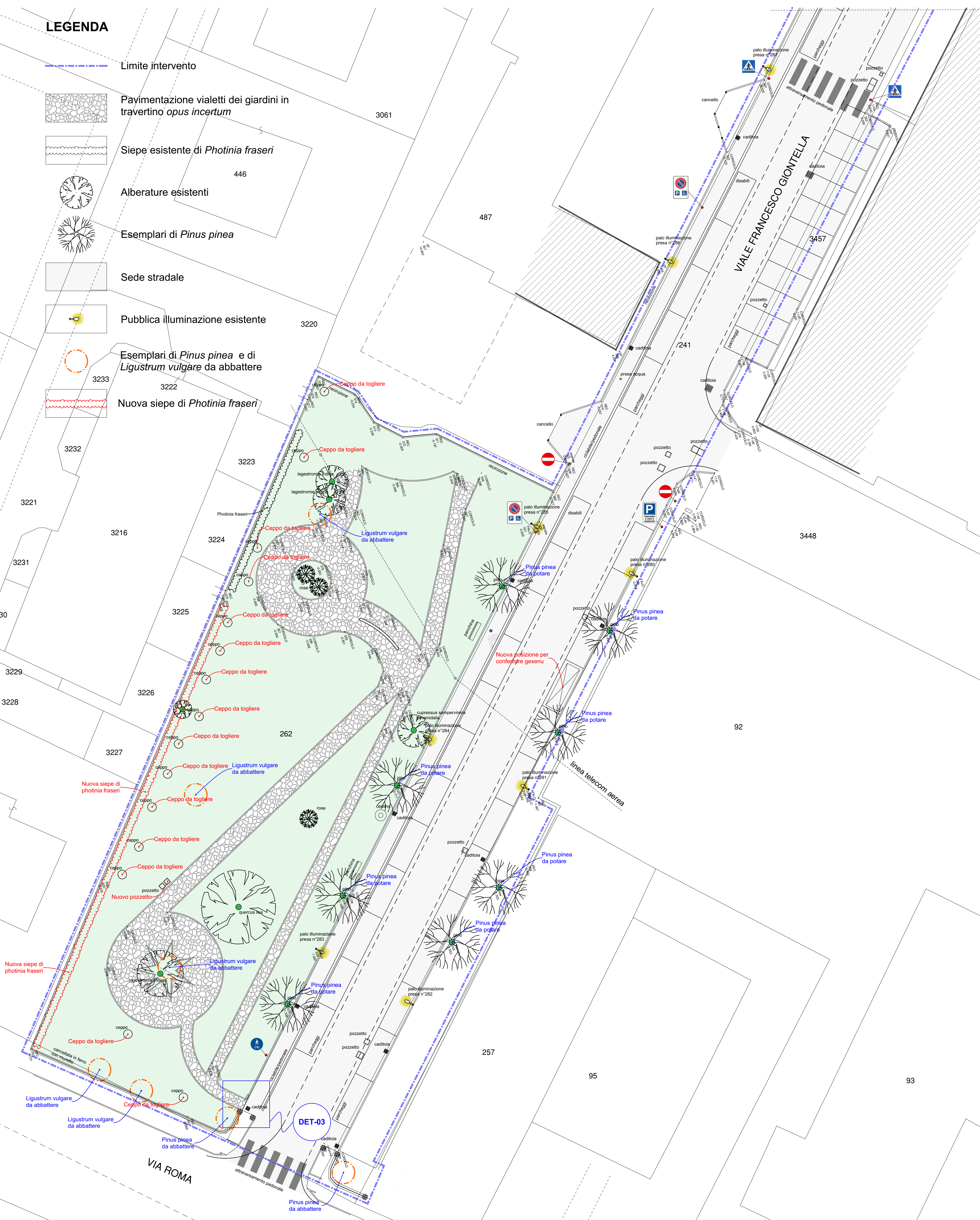


LEGENDA

-  Limite intervento
-  Pavimentazione vialetti dei giardini in travertino *opus incertum*
-  Siepe esistente di *Photinia fraseri*
-  Alberature esistenti
-  Esemplari di *Pinus pinea*
-  Sede stradale
-  Pubblica illuminazione esistente
-  Esemplari di *Pinus pinea* e di *Ligustrum vulgare* da abbattere
-  Nuova siepe di *Photinia fraseri*



Planimetria generale Viale Giontella



COMUNE DI BASTIA UMBRA
REGIONE UMBRIA



Cliente
COMUNE DI BASTIA UMBRA
R.u.p.

Progetto
Ing. Silvia Fumanti

Progetto
"PNRR - Next Generation EU - MSC2
Investimento 2.1: Investimenti in
progetti di rigenerazione urbana, volti a
ridurre situazioni di emarginazione e
degrado sociale. LAVORI DI
RIQUALIFICAZIONE DELLA VIABILITA'
PEDONALE, ARBOREA E DI ARREDO
URBANO DELL'ASSE VIARIO VIALE
GIONTELLA-VIA SAN FRANCESCO"
CUP: C87H21001890001
CIG: 94603629AF

Fase
Progetto DEFINITIVO

Tipologia
Viabilità e Mobilità

Progettista Incaricato



Coordinatore per la sicurezza
Geom. Giacomo Ursini

Tavola
Planimetrie stato di progetto:
Viale Giontella

Scala
1/200

Data
20 gennaio 2023

SP02